



















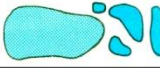


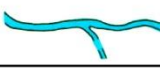





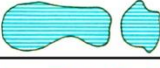






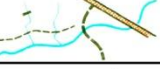











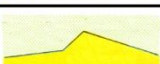
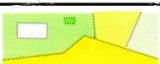









A 501		Droga szybkiego ruchu (Autostrada)
A 502		Droga główna
A 503		Droga drugorzędna
A 504		Droga utwardzona
A 505		Droga leśna
A 506		Ścieżka
A 507		Mała ścieżka
A 508		Wyraźne rozwidlenie ścieżek
A 509		Niewyraźne rozwidlenie ścieżek
A 510		Wąska przecinka
A 511		Szeroka przecinka
A 512		Linia kolejowa
A 513		Napowietrzna linia elektryczna
A 514		Tunel
A 515		Mur
B 516		Zniszczony mur
A 517		Wysokie ogrodzenie
A 518		Ogrodzenie












A		
B		
B 519		Zniszczone ogrodzenie
A 520		Przejście przez ogrodzenie
A 521		Budynek
A 522		Teren zabudowany
B 523		Teren zakazany
B 524		Parking
A 525		Ruina
A 526		Boisko sportowe
A 527		Strzelnica
B 528		Pojedyncza mogiła, krzyż
B 529		Cmentarz
A 530		Wysoka wieża
A 531		Stanowisko myśliwskie (mała wieża)
A 532		Kopiec kamieni
B 533		Punkt triangulacyjny
A 534		Paśnik
B 535 B 536		Inny obiekt sztuczny



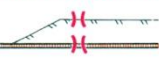

		
A 101		Warstwica
A 102		Warstwica główna
A 103		Warstwica pomocnicza
A 104		Kreska spad
B 105		Wysokość bezwzględna warstwicy
A 106		Skarpa ziemna
A 107		Wał ziemny
B 108		Niewielki wał ziemny
A 109		Rynna
A 110		Suchy rów
A 111		Górka
A 112		Pagórek
A 113		Zagłębienie terenu, niecka
A 114		Małe zagłębienie terenu
A 115		Dół
B 116		Teren bardzo nierówny
B 117		Inna forma terenu
B 118		Punkt wysokościowy

		
A 301		Jeziro
A 302		Oczko wodne
A 303		Dół z wodą
A 304		Rzeka nie do przejścia
A 305		Szeroki strumień do przejścia
A 306		Strumień do przejścia
A 307		Wąski strumień do przejścia
A 308		Rów (z wodą) lub okresowy ciek wodny
A 309		Wąskie bagno
A 310		Bagno nie do przejścia
A 311		Bagno
A 312		Teren podmokły
A 313		Zbiornik z wodą
A 314		Studnia
A 315		Źródło
B 316		Inny obiekt wodny
A 317		Kładka
A 318		Most
A 319		Przejście w bród

	
A 401	 Teren otwarty
A 402	 Teren półotwarty
A 403	 Teren otwarty - z niskim porostem
B 404	 Roślinność; bieg zwolniony
B 405	 Roślinność; bieg znacznie utrudniony
A 406	 Roślinność; przedzieranie się
B 407	 Las dobrze przebieżny w jednym kierunku
B 408	 Sad
B 409	 Bardzo wyraźna granica lasu
A 410	 Wyraźna granica kultur
A 411	 Płynna granica kultur
B 412 B 413	 Inne obiekty roślinne

	
	Start
	Punkt kontrolny
	Meta
	Odcinek obowiązkowy

	
A 201	 Ściana skalna nie do przejścia
B 202	 Skała piaskowca
A 203	 Ściana skalna do przejścia
A 204	 Skalny dół
A 205	 Jaskinia
A 206	 Kamień
A 207	 Duży kamień
A 208	 Pole skalne
B 209	 Grupa kamieni
A 210	 Kamieniste podłoże
B 211	 Otwarty teren piaszczysty
B 212	 Powierzchnia skalna

	Obszar zakazany
	Obszar niebezpieczny
	Obowiązkowe przejście
	Zakaz przekraczania obiektów liniowych